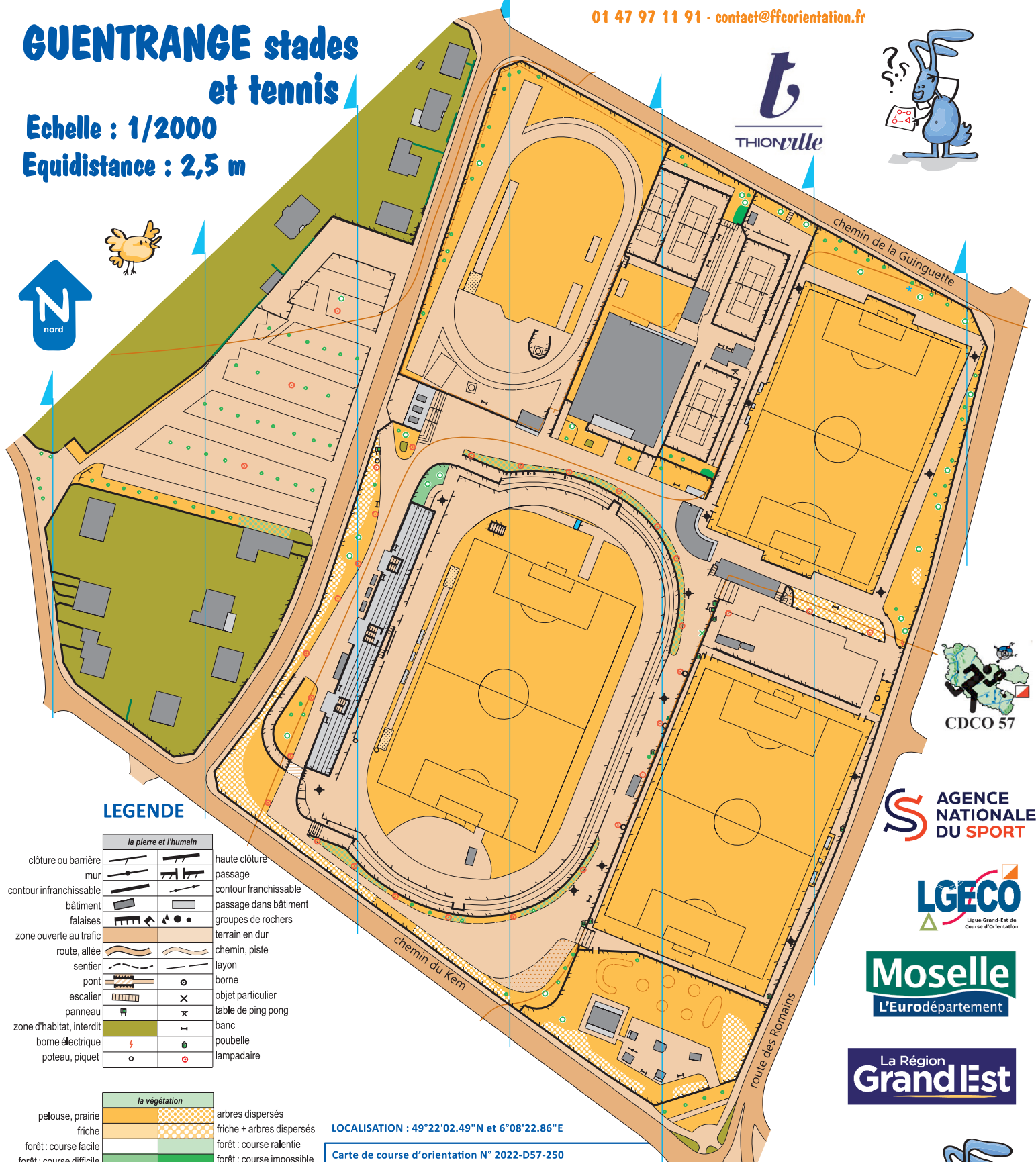




## GUENTRANGE stades et tennis

Echelle : 1/2000

Equidistance : 2,5 m

**t**  
THIONVILLE



### LEGENDE

la pierre et l'humain	
clôture ou barrière	haute clôture
mur	passage
contour infranchissable	contour franchissable
bâtiment	passage dans bâtiment
falaises	groupes de rochers
zone ouverte au trafic	terrain en dur
route, allée	chemin, piste
sentier	layon
pont	borne
escalier	objet particulier
panneau	table de ping pong
zone d'habitat, interdit	banc
borne électrique	poubelle
poteau, piquet	lampadaire

la végétation	
pelouse, prairie	arbres dispersés
friche	friche + arbres dispersés
forêt : course facile	forêt : course ralentie
forêt : course difficile	forêt : course impossible
végétation basse	haie
limite de végétation	souche
arbres	buisson

le relief	
courbe de niveau	abrupt de terre
fossé	levée de terre
buttes	dépansions
colline	trou

l'eau	
plaque égout	borne incendie
puits	source

LOCALISATION : 49°22'02.49"N et 6°08'22.86"E

Carte de course d'orientation N° 2022-D57-250

Carte de base : plan cadastral	Surface : 0, 1003 km²
Mise à jour : Christine VAGNER	Dessin : Philippe POGU
Distribution : CDCO57, Mairie et USEP	
La possession de cette carte n'implique pas un droit d'accès permanent. Une autorisation doit être demandée aux propriétaires des terrains. Autorisation d'accès (mairie de THIONVILLE)	
Numéro d'urgence : 15 ou 112	
Toute reproduction ou adaptation sous quelque forme et par quelque procédé que ce soit, même partielle, est interdite.	PPO : 2023 ©FFCO-2023
Coordonnées CDCO : cd.moselle@ffcoorientation.fr	



CDCO 57

