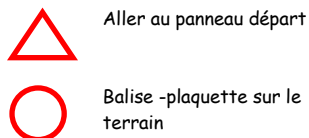


Circuit à faire dans l'ordre imposé. Pour chaque balise, reporte la lettre et/ou le chiffre NORD dans la case dédiée du carton de contrôle. (Exemple balise 1, code 28, report de 7C dans la case 1).

Regarde bien le code et tes définitions de poste. Le code correspond au numéro central de la plaquette.



1	2	3	4	5	6	7	8	9	10
11	12	13	14	15					

L'ensemble des circuits...

D'autres circuits sont à tester seul ou en famille.

Ils sont téléchargeables sur le site de la Mairie de Thionville

- Circuit VERT : facile et court 10 balises à trouver autour du stade d'honneur
- Circuit BLEU : 20 balises, accessible aux personnes en fauteuil
- Circuit JAUNE : distance moyenne, 15 balises
- Circuit ORANGE : le plus long et le plus difficile avec 20 balises à trouver



Recommandations

- Ne cassez pas les branches des arbres.
- Respectez le site, les plates-bandes et le travail des jardiniers.
- LE TERRAIN D'HONNEUR EST INTERDIT.
- Ramassez vos déchets, ne laissez rien sur le sol ; des poubelles sont à votre disposition.
- Pour le bien être de chacun, respectez les autres usagers du site.

Conception, cartographie : Christine VAGNER, CDCO57 : cd.moselle@ffcorientation.fr

P.P.O. Guentrange

Stades et
terrains de tennis




Circuit JAUNE
Enfants et famille
15 balises, 1,3 km
30 mn

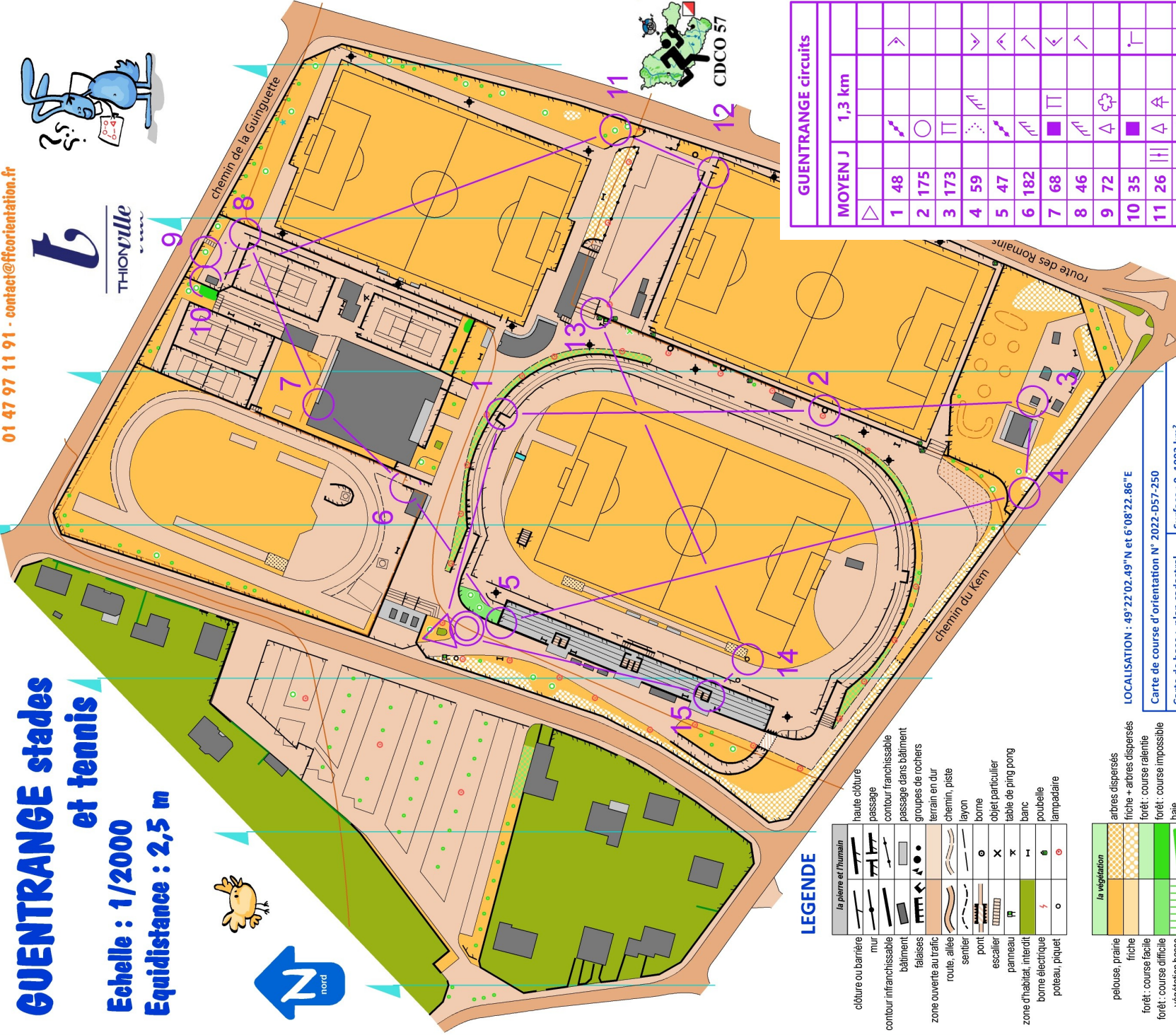
GUENTRANGE stades et tennis

Echelle : 1/2000
Equidistance : 2,5 m

01 47 97 11 91 - contact@ffcoorientation.fr



THIONVILLE



LEGENDE

la pierre et l'humain	
c clôture ou barrière	haute clôture
mur	passage
contour infranchissable	contour franchissable
bâtiment	passage dans bâtiment
falaises	groupes de rochers
zone ouverte au trafic	terrain en dur
route, allée	chemin, piste
sentier	lardon
pont	borne
escalier	objet particulier
panneau	table de ping pong
zone d'habitat, interdit	banc
végétation basse	poubelle
borne électrique	lampadaire
potéau, piquet	

la végétation	
pelouse, prairie	arbres dispersés
friche	friche + arbres dispersés
forêt: course facile	forêt: course ralentie
forêt: course difficile	forêt: course impossible
végétation basse	trile
limite de végétation	souche
arbres	buisson

le relief	
courbe de niveau	abrupt de terre
fosse	levée de terre
buttes	dépressions
colline	trou
plaque égout	borne incendie
puits	source

GUENTRANGE circuits	
MOYEN J	1,3 km
△	
1 48	↗
2 175	○
3 173	Π
4 59	↘
5 47	↖
6 182	↙
7 68	↘
8 46	↖
9 72	↙
10 35	⊥
11 26	↗
12 187	↖
13 62	↙
14 174	○
15 29	↓
	100 m

LOCALISATION : 49°22'02.49"N et 6°08'22.86"E

Carte de course d'orientation N° 2022-DS7-250

Carte de base : plan cadastral Surface : 0, 1003 km²

Mise à jour : Christine VAGNER Dessin : Philippe POGU

Distribution : CDCO57, Mairie et USEP

La possession de cette carte n'implique pas un droit d'accès permanent
Une autorisation doit être demandée aux propriétaires des terrains.
Autorisation d'accès (mairie de THIONVILLE)

Numéro d'urgence : 15 ou 112

Toute reproduction ou adaptation sous quelque forme et par quelque procédé que ce soit, même partielle, est interdite.

PPO : 2023
@FFCO-2023

Coordonnées CDCO : cd.moselle@ffcoorientation.fr